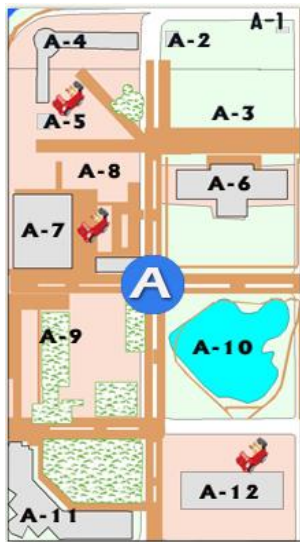
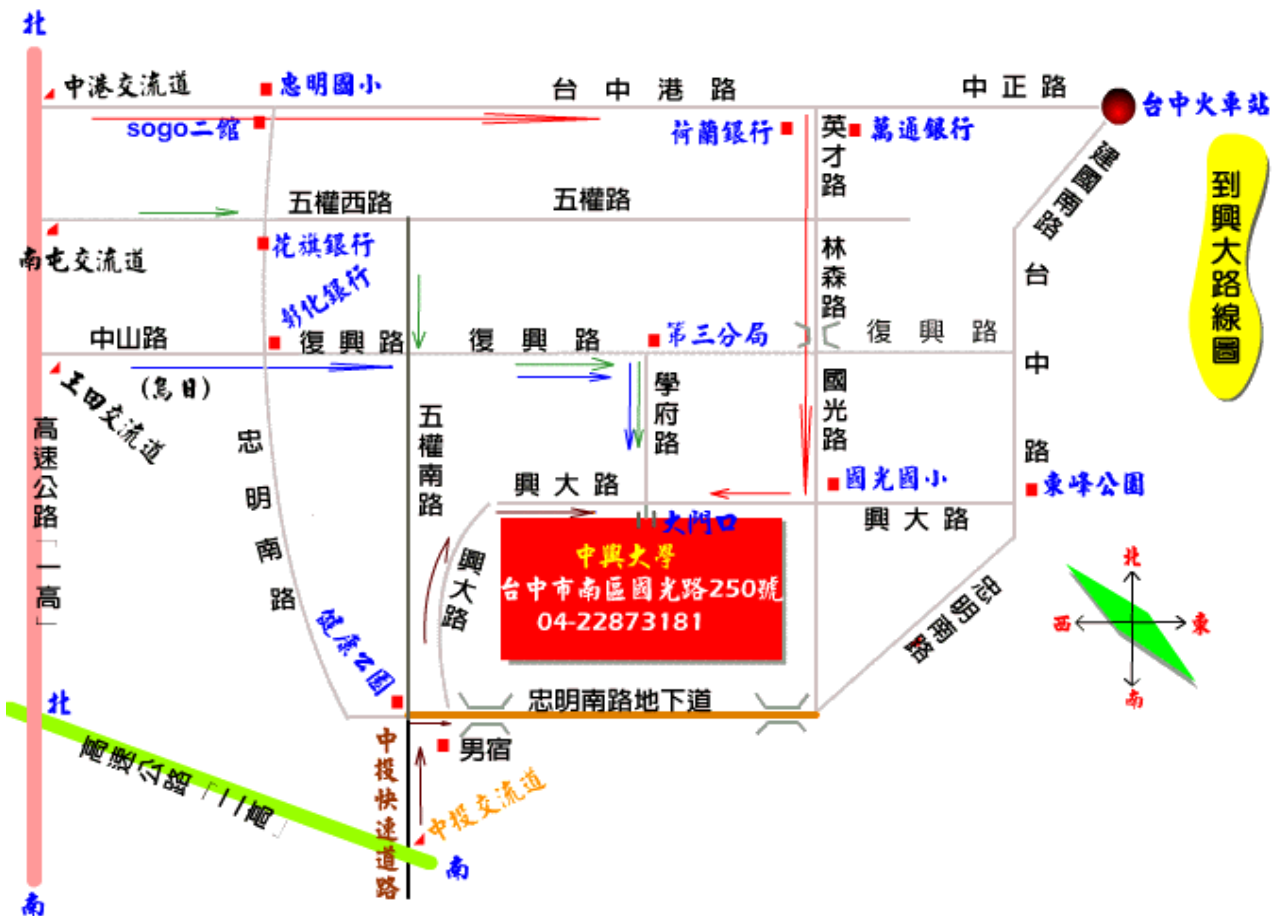


位置與環境暨交通指南

本系所目前位於綜合教學大樓七樓，大樓前後花木扶疏，清雅銜遠，景觀殊勝。目前已於弘道樓現址與中文系、歷史系、圖資所、台文所等系所興建人文大樓，左有濃蔭疊翠的針葉黑森林，右有書聲琅琅的語言中心，前臨波光瀾瀾的中興湖，遙遙與中興圖書館大樓相映。



- | | | | |
|------------|-----------|-------------|--------|
| A-1 | 警衛室 (大門口) | A-7 | 綜合教學大樓 |
| A-2 | 穎廬 | A-8 | 南園 |
| A-3 | 針葉林區 | A-9 | 社管院大樓 |
| A-4 | 弘道樓 | A-10 | 中興湖 |
| A-5 | 語言中心 | A-11 | 雲平樓 |
| A-6 | 行政大樓 | A-12 | 圖書館 |



◎到興大的交通方式（本校校門口位於興大路與學府路交叉口）

公車：約 15-20 分鐘一班，搭乘時請先向司機詢問，以免坐錯！行駛路線可參考動態路線圖。

台中市公車：**搭乘時請先向司機詢問，以免坐錯方向！行駛路線可參考動態路線圖**

1. 統聯客運 73 線到本校校門口。
2. 統聯客運 50 線到本校國光路側門。
3. 統聯客運 59 線到本校國光路側門。
4. 全航客運 65 線到本校國光路側門。
5. 台中客運 33 線到本校校門口。
6. 台中客運 35 線到本校校門口。
7. 彰化客運 52 線到本校校門口。**(不經台中火車站)**
8. 台中高鐵站搭乘台中客運 82 線在第三分局站下車，沿學府路走約 300 公尺到本校校門口。
9. 台中高鐵站搭乘全航客運 6258 線（台中高鐵－兒童藝術館線）到本校國光路側門。**(路線圖及上下車規定，不經台中火車站)**

計程車：

1. 台中火車站至興大，車程約 15-20 分鐘。
2. 高鐵車站至興大，車程約 20-30 分鐘。

客運：城市快捷台北－台中線，到中興大學校門口。

自行開車：興大交通路線圖（含高速公路及快速公路圖、市內主要道路圖）

◎交通資訊：[台中市內公車資訊查詢](#) // [台中市公車動態路線圖](#) // [火車時刻表查詢](#) // [高鐵時刻表查詢](#)

◎興大住宿資訊：[住宿資訊查詢](#)（連結交通部觀光局網站）

◎興大與系所資訊：[各系所網頁查詢](#) // [校園地標圖](#)

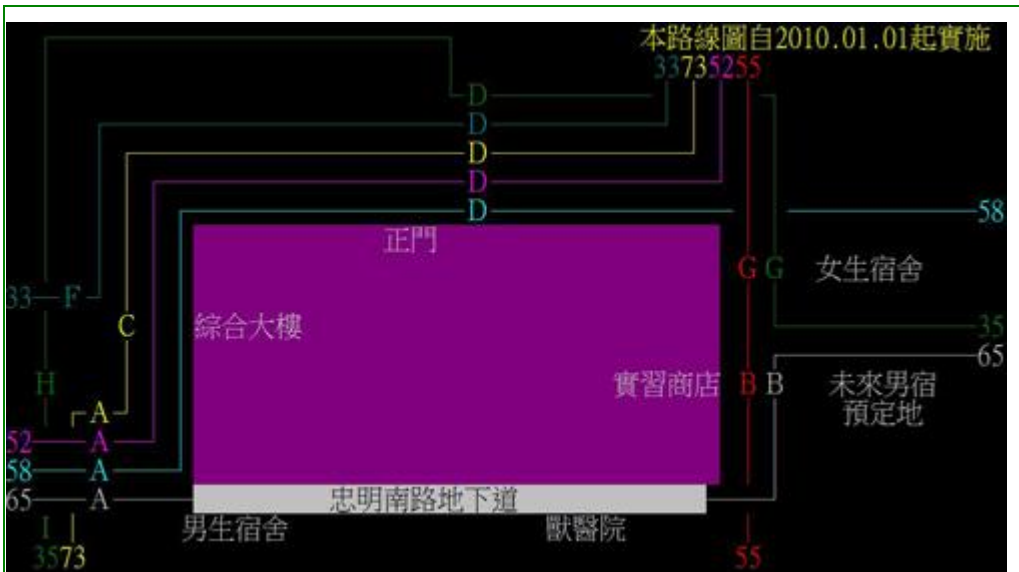
◎其他資訊：[Yahoo 地圖](#) // [Google 地圖](#)

路線編號	起站	迄站	服務業者
33	樹仔腳	僑光技術學院	台中客運
35	台中高工	僑光科技大學	台中客運
73(統聯轉運站-莒光新城)	統聯轉運站(中港路)	中友百貨	統聯客運
52 號(忠明進化線)	忠明南路口	進化路	統聯客運
55 號(捷運公車紅線)	大里圖書館	舊社公園	統聯客運
58(捷運公車藍線)	南區區公所	潭子	全航客運
6268(台中—草屯—埔里線)	全航埔里站	逢甲大學	全航客運
65 路公車	南區區公所	洲際棒球場	全航客運
6333	台中	水里	總達客運
6899	台中	埔里	台中客運 南投客運

國道客運

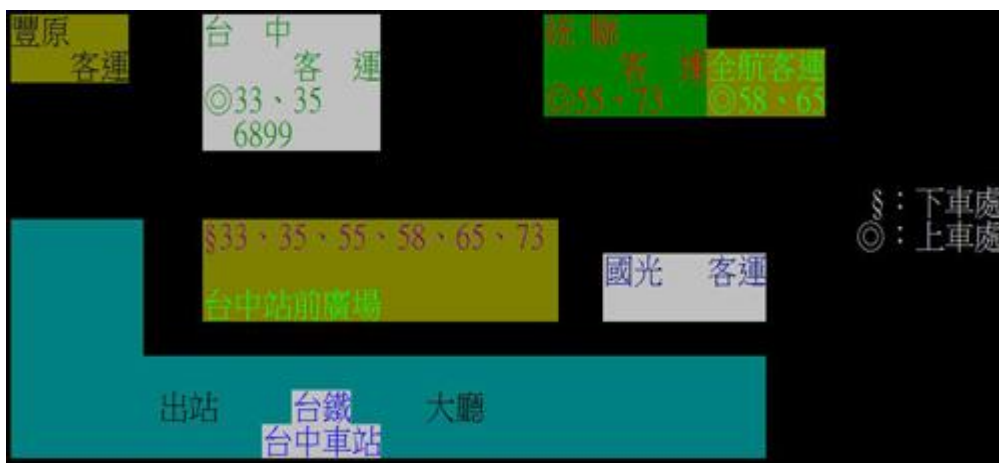
路線	北端	南端	上車點	下車點	業者
6187	台中車站	嘉義	實習商店外	女生宿舍	台中客運
6188	台中車站	竹山	實習商店外	女生宿舍	台中客運
9008 (城市快捷)	台北劍潭	中興大學	正門	正門	台中客運 三重客運 首都客運

★興大週邊公車路線圖



代號					
A	忠明南路口	D	中興大學	G	側門
B	中興大學			H	和平村
C	美村南路口	F	美村路口	I	忠明南路口

★台鐵台中站→中興大學 公車位置圖



高鐵站→中興大學

高鐵台中站免費接駁專車；平均 10~20 分就有一班：

高鐵台中站--中興大學--兒童藝術館（全航客運）

全航客運

高鐵台中站 — 兒童藝術館
THSR Taichung Station — Taichung English & Art Museum



高鐵台中站發車 THSR Taichung Station					兒童藝術館發車 Taichung English & Art Museum				
07:45	11:25	15:55	18:50	22:45	05:35	08:55	13:15	17:35	20:55
08:10	11:55	16:10	19:10	23:15	06:05	09:05	13:55	17:55	21:20
08:30	12:25	16:30	19:30	23:40	06:30	09:35	14:15	18:15	21:55
08:50	12:45	16:50	19:55	00:10	06:45	10:05	14:55	18:35	22:05
09:10	13:25	17:10	20:25	—	07:15	10:35	15:15	18:55	—
09:30	13:55	17:30	20:55	—	07:35	11:15	15:55	19:15	—
09:55	14:25	17:50	21:25	—	07:55	11:35	16:15	19:35	—
10:25	14:55	18:10	21:55	—	08:15	12:15	16:55	19:55	—
10:55	15:25	18:30	22:15	—	08:35	12:55	17:15	20:20	—

全航客運 0800-068-168 www.chbus.com.tw
本路線總車程預估為45分鐘，實際行車時間視交通狀況而定。